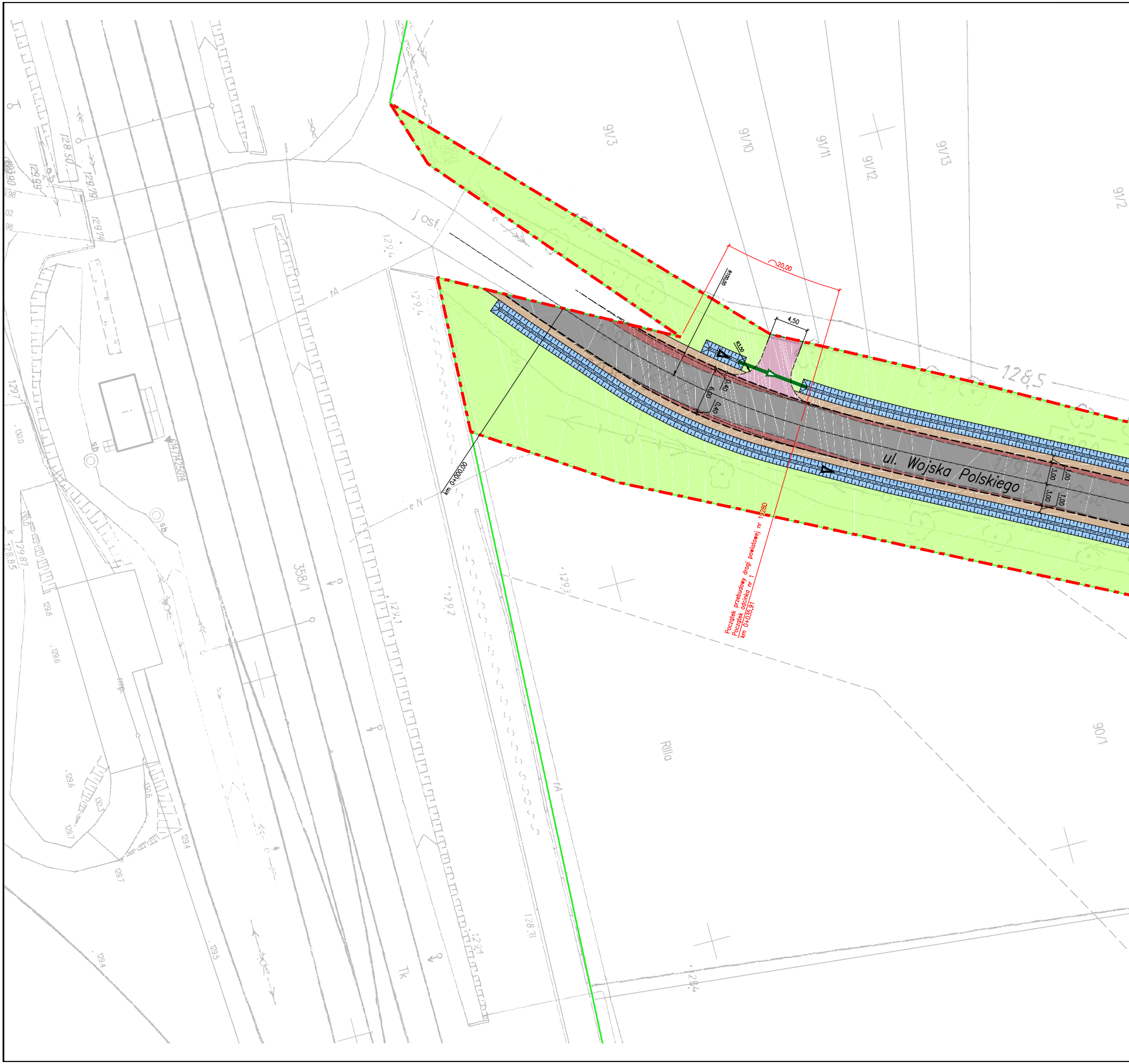

ul. Wojska Polskiego
Początek przebudowy drogi powiatowej nr 1928D
Początek odcinka nr 1
km 0+035,91
km 0+000,00
R100,00
20,00
4,50
R3,50
0,40
6,00
0,40
3,00
3,00
1,00
1,00
91/3
91/10
91/11
91/12
91/13
91/2
358/1
90/1
Rila
j asf.
128,5
129,4
129,6
129,2
129,1
129,3
128,8
129,4
129,5
129,7
129,8
129,6
130,0
129,87
128,85
128,50
129,79
129,74
129,99
Tk

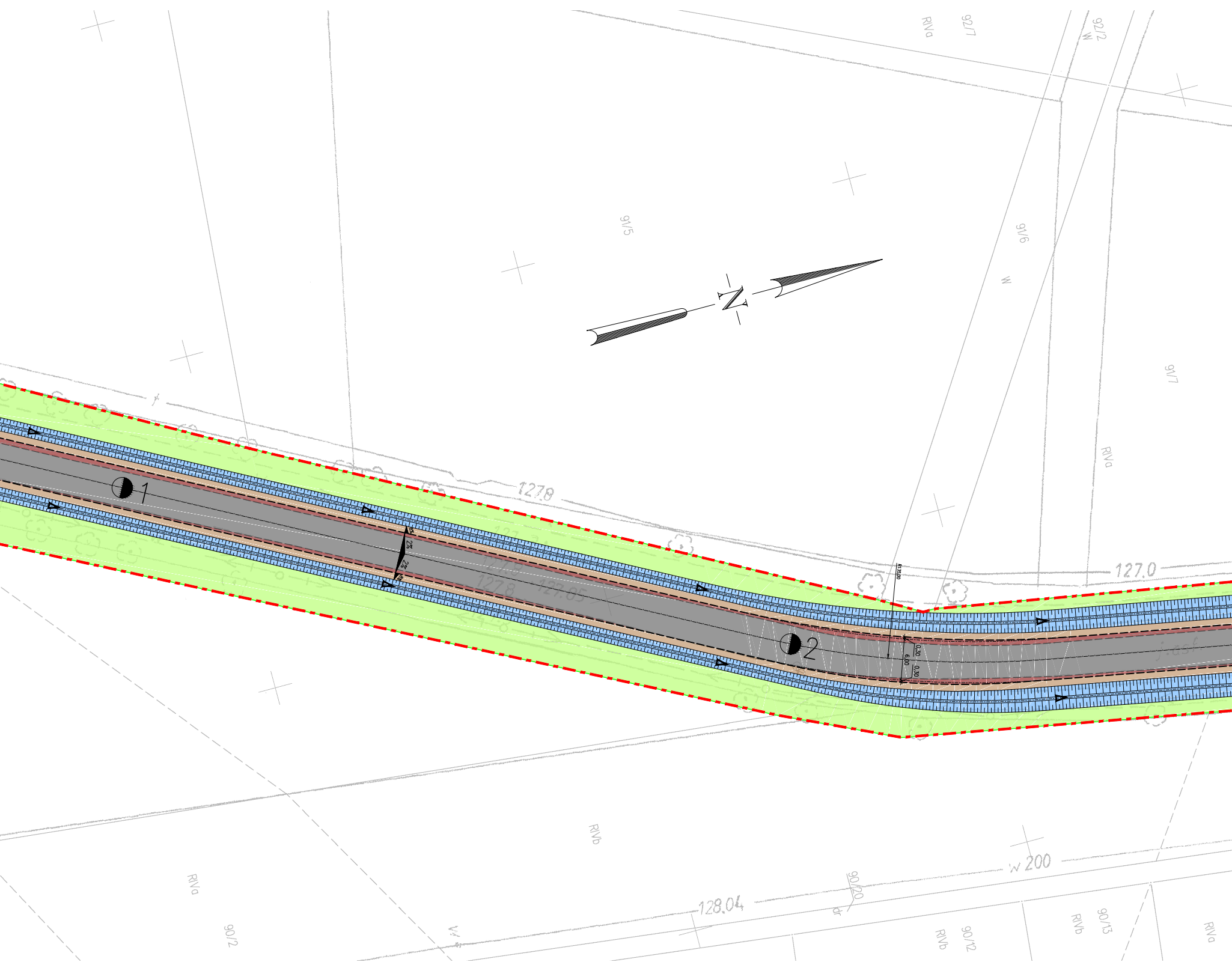
RIVa
92/7
92/2
W
91/5
91/6
W
N
91/7
RIVa
127.8
1
127.0
R135,00
2%
2%
127.8
127.85
2
0,30
6,00
0,30
RIVb
w 200
RIVa
90/2
128.04
90/20
dr
RIVb
90/12
RIVb
90/13
RIVa

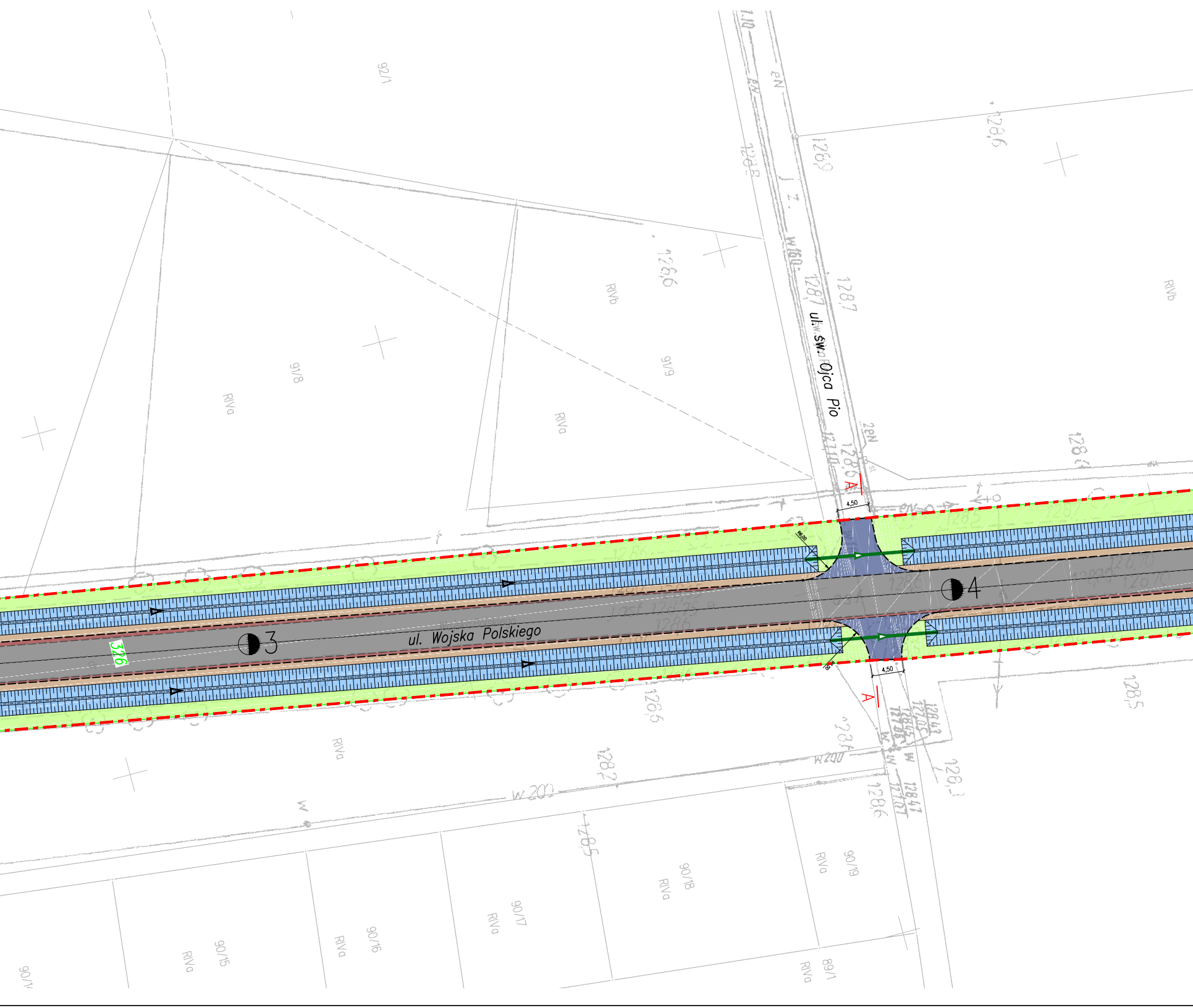

92/1
91/8
91/9
RIVa
RIVb
RIVa
RIVb
RIVa
126,6
128,7
128,7
128,6
128,6
128,5
128,5
128,2
126,6
ul. św. Ojca Pio
ul. Wojska Polskiego
3
4
326
A
A
4,50
4,50
w200
w200
90/15
90/16
90/17
90/18
90/19
89/1
RIVa
RIVa
RIVa
RIVa
RIVa
RIVa

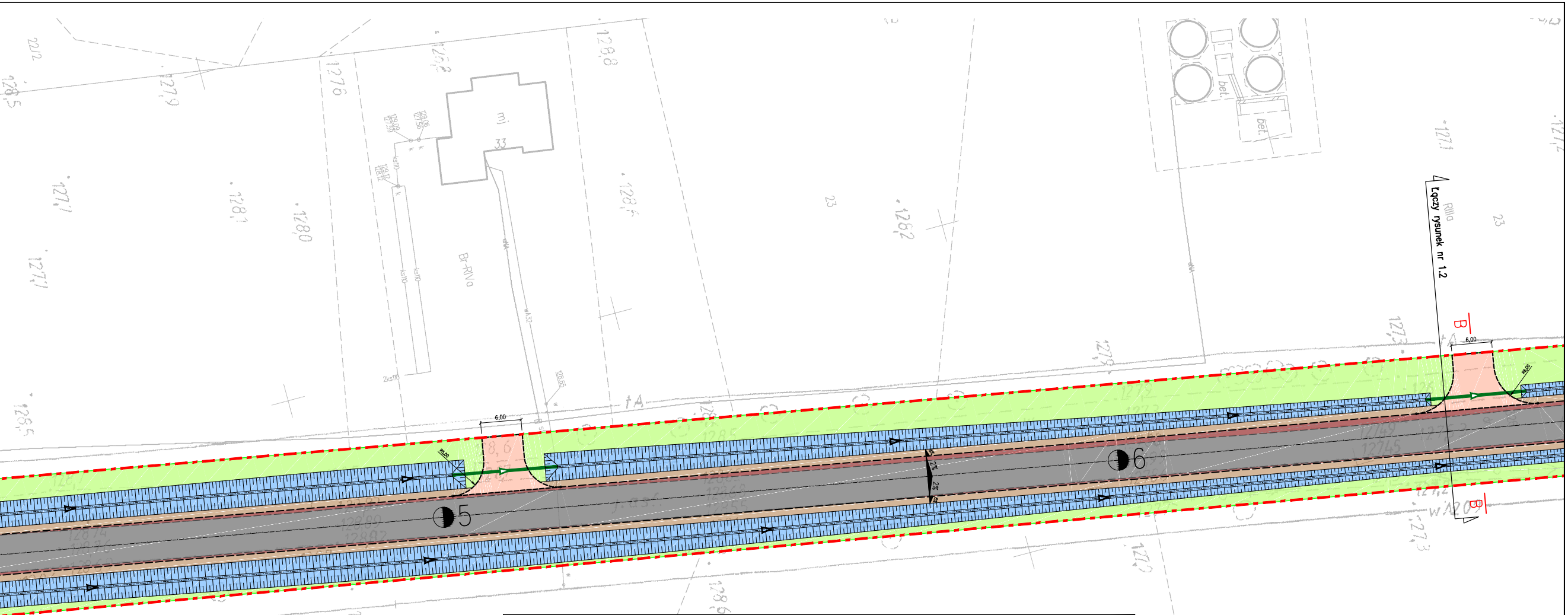
Łączy rysunek nr 1.2
6,00
6,00
5
6
B
B
mj
33
Br-RIVa
RIIIa
bet.
bet.
23
23
w 200
RVa

LEGENDA:

- 259 – Numery geodezyjne działek
- – Istniejące granice działek
- – Granice obszaru objętego przebudową
- – Istniejące obrzeże betonowe
- – Istniejący krawężnik betonowy wyniesiony
- – Istniejące krawędzie jezdni
- – Projektowane krawędzie jezdni
- – Projektowane obrzeże betonowe
- – Projektowany krawężnik betonowy wyniesiony H=12cm
- – Projektowany krawężnik betonowy obniżony, opornik wtopiony
- – Projektowany chodnik z kostki betonowej gr. 8cm koloru szarego
- – Projektowany chodnik z kostki betonowej gr. 8cm koloru szarego o wzmocnionej konstrukcji
- – Projektowane zjazdy z kostki betonowej gr. 8cm koloru czerwonego
- – Projektowane zjazdy o nawierzchni z kruszywa łamanego stabilizowanego mechanicznie
- – Projektowane zjazdy o nawierzchni z betonu asfaltowego
- – Projektowana nawierzchnia jezdni z betonu asfaltowego
- – Proj. poszerzenie jezdni
- – Proj. pobocza gruntowe
- – Projektowana zieleń
- – Projektowany rów
- – Projektowane umocnienie skarp rowu bet. płytami chodnikowymi
- – Projektowane elementy kanalizacji deszczowej
- 1–3% – Projektowane spadki poprzeczne nawierzchni
- – Projektowane płytki chodnikowe typu STOP

Zamawiający:	POWIAT WROCŁAWSKI ul. Tadeusza Kościuszki 131 50–440 Wrocław	
Opracował: inż. Marcin Wapiński	Podpis:	Branża: DROGOWA
Obiekt: PRZEBUDOWA DROGI POWIATOWEJ NR 1928D W MIEJSCOWOŚCI WOJNOWICE, GMINA CZERNICA		Data: sierpień 2017r. Skala: 1:500
Tytuł rysunku: PLAN ZAGOSPODAROWANIA TERENU		Nr rysunku: 1.1